





LEGENDA:	
STAV	NÁVRH

ZAMĚŘENÍ – VÝŠKOPIS, POLOHOPIIS
KN – DIGITALIZOVANÝ
TĚLESO POZEMNÍ KOMUNIKACE
PROČIŠTĚNÍ SILNIČNÍHO PŘÍKOPU
PRACOVNÍ SPÁRA PROŘÍZNUTA A ZALITA ASF. ZÁLIVKOU
SILNIČNÍ OBRUBA V BET. LOŽI S PŘEVÝŠENÍM
ODVODŇOVACÍ ŽLAB V BET. LOŽI
HRANICE STAVEBNÍCH OBJEKTŮ
KRYTÝ VOZOVKY – ASFALTOVÝ BETON ACO 11, RECYKLACE NA MÍSTĚ
NEZPEVNĚNÁ KRAJNICE – R-MAT
NAPojENÍ NEZPEVNĚNÝCH SJEZDŮ – R-MAT
NAPojENÍ ZPEVNĚNÝCH SJEZDŮ – PŘEDLÁŽDĚNÍ


	UV mříž 500x500 mm
	UV podobrubníková
	HV 900x900 mm s mříží
	STROMY KE KÁCENÍ

SEZNAM STAVEBNÝCH OBJEKTŮ	
S0101	Silnice III/29820 ZÚ – km 0,815
S0102	Silnice III/29820 km 0,815 – KÚ
S0103	Silnice III/29815

• Vytýčení IS je orientační. Před započítím stavebních prací je nutné požádat správce IS o jejich vytýčení.


Pozn.:

- Místní komunikace, účelové komunikace a sjezdy budou napojeny dle stávající šířky.



S-JTSK

Výškový systém B.p.v.

PROJEKTANT: Ing. Michal Švarc	VYPRACOVAL: Ing. Michal Švarc	KONTROLOVAL: Ing. František Haburaj, Ph.D.	ZPRACOVATEL: 	
INVESTOR: Správa a údržba silnic Pardubického kraje, Doubravice 98, 533 53 Pardubice			ČÍSLO ZAKÁZKY:	FORMÁT: 5 x A4
KRAJ/OBEC: Pardubický kraj / Bohumileč				
STAVBA: REKONSTRUKCE SILNIC III/29820 A III/29815 BOHUMILEČ			DATUM: 03.2023	PŘÍL. Č.: 2
STAVEBNÍ OBJEKT: SO 103 - Silnice III/29815			STUPĚN: PDPS	
			MĚŘÍTKO: 1:500	
NÁZEV PŘÍLOHY:			ČÁST:	
SITUACE POZEMNÍ KOMUNIKACE			D.1.3	

DOKUMENTACI LZE UŽÍVAT POUZE VE SMYSLU PŘÍSLUŠNÉ SMLOUVY O DÍLO, VÝKRES, ČI JEHO ČÁST, MŮŽE BÝT KOPÍROVÁN, NEBO JINÝM ZPŮSOBEM ROZŠÍŘOVÁN, POUZE PO PŘEDCHOZÍM SOUHLASU ZPRACOVATELE.